








**PRIVATIZĒJAMĀS DZĪVOJAMĀS MĀJAS
PIESAISTĀMĀ ZEMES GABALA PROJEKTS**
Rīgā, Dravnieku ielā 9, (1 KOREKCIJA), M 1:500
Projekts ir izstrādāts Rīgas pilsētas pašvaldībai piekārtoša
zemes gabala pirmreizējai reģistrācijai Zemesgrāmatā

 Privatizējamā dzīvojamā māja Dravnieku ielā 9.

 Dzīvojamai mājai piesaistāmais zemes gabals ar kad. Nr. 01001212144, par kura izmantošanas nosacījumiem dzīvojamās mājas iedzīvotājiem ir jāvienojas ar zemes īpašnieku.
Zemes gabala kopējā platība ≈ 7093 kv.m.
Zemes gabala apbūves intensitāte ≈ 124 %.
Brīvās teritorijas rādītājs ≈ 58 %.
Atbilstoši Rīgas teritorijas plānojuma 2006-2018.g. grafiskai daļai un RTIAN, z/g atrodas: Dz - dzīvojamās apbūves teritorijā.

 Zemes gabala ar kad. Nr. 01001211063 daļa, kas atdalāma no dzīvojamai mājai piesaistāmā zemes gabala lietderības principa dēļ. Izmantošanas mērķis tiks noteikts ar atsevišķu projektu.

 Piebraucamais ceļš.
 Ielas sarkanā līnija.
 Uzmērīto zemes gabalu robežas saskaņā ar Valsts kadastra reģistra datiem.
 Vēsturisko zemes gabalu robežas.

Rīgas pilsētas būvvaldes
Būvniecības pārvaldes
Daugavas labā krasta arhitektu nodaļas
vadītāja vietniece, galvenā arhitekte
Inga Šuldrīka

Piezīmes:
1. Zemes gabala aizsargjoslas un citi izmantošanas aprobežojumi ir norādīti pamatojoties uz SIA "Rīgas GeoMets" izziņu par apakšzemes inženiertīklu esamību zemes gabalā, ir precizējami pēc zemes gabala uzmērījuma dabā un norādāmi apgrūnājumu plānā.
2. Aizsargjoslu platības ir precizējamas pēc zemes gabala uzmērījuma dabā un norādāmas apgrūnājumu plānā.
3. Saskaņojot šo projektu tiek anulēts _____ Arhitektūras pārvaldē (Rīgas Būvvaldē) saskaņotais projekts.

*Rīgas domes
Pilsētas arhitektūras pārvalde
Būvniecības pārvalde
Daugavas labā krasta arhitektu nodaļa
vadītāja vietniece, galvenā arhitekte
Inga Šuldrīka*

K. Valdemāra iela 11-3 Rīga, LV -1010		SIA "APVIDE"		tālr 67320599 fakss 67320599	
Privatizējamai dzīvojamai mājai piesaistāmā zemes gabala korekcijas projekts					
Piezīme: Izgatavots pēc SIA "Rīgas GeoMets" arhīva materiāliem		Pasūtītājs: RDzMPK Dravnieku iela 9			
Izpildītāja	Arh. V. Rimša	ARHITEKTS VIKTORS RIMŠA Sert. Nr. 0487	13.01.2009		